



COMUNE DI PALERMO

DELIBERAZIONE DEL CONSIGLIO COMUNALE

DELIBERAZIONE N. 468 DEL 28.12.2010

Sessione: ordinaria Seduta: pubblica di prosecuzione

OGGETTO: "CATASTO DEI SOPRASSUOLI PERCORSI DA FUOCO LEGGE N° 353/2000.

L'anno duemiladieci il giorno VENTOTTO del mese di DICEMBRE alle ore 19.35 nella Sede Municipale, convocato con determinazione del Presidente, si è riunito nella solita aula il Consiglio Comunale di questa Città, sotto la presidenza del Cons. Salvatore Aiotta - Succ. Presidente e con la partecipazione del Segretario Generale Dr. Fabrizio Dall'Aqua

Al momento della votazione del presente atto, risultano presenti i seguenti Consiglieri:

						Pres.	Ass.
1) AGNELLO	Manfredi		o	26) MATTALIANO	Cesare		
2) ALOTTA	Salvatore			27) MICELI	Maurizio		o
3) BONFANTI	Gaspares		o	28) MILAZZO	Giuseppe		
4) BOTTIGLIERI	Orazio			29) MINEO	Rosario		o
5) CALO'	Salvatore		o	30) MIRABILE	Salvatore		o
6) CAMPAGNA	Alberto		o	31) MONASTRA	Antonella		o
7) D'ARRIGO	Leonardo			32) MOSCHETTI	Nunzio		o
8) D'AZZO'	Girolamo		o	33) MUNAFO'	Giovanna		
9) DI FRANCO	Luigi			34) OLIVERI	Sandro		
10) DI GAETANO	Vincenzo		o	35) ORLANDO	Francesco		
11) DI MAGGIO	Giovanni			36) ORLANDO	Salvatore		
12) DRAGO	Sebastiano		o	37) PALMA	Onofrio		
13) FARAONE	Davide		o	38) PELLEGRINO	Maurizio		
14) FERRANDELLI	Fabrizio			39) PIAMPIANO	Leopoldo		
15) FICARRA	Elio		o	40) RIBAUDO	Angelo		
16) FILORAMO	Rosario			41) RIBAUDO	Doriana		
17) FRACCONE	Filippo			42) RUSSO	Girolamo		
18) FURCERI	Salvatore		o	43) SCAVONE	Aurelio		
19) GENNARO	Giusto		o	44) SPALLITTA	Nadia		
20) GENOVA	Agostino		o	45) TAMAJO	Edmondo		
21) GRECO	Giovanni		o	46) TANANIA	Vincenzo		
22) INZERILLO	Gerlando			47) TANTILLO	Giulio		
23) ITALIANO	Salvatore		o	48) TERMINELLI	Antonino		o
24) LO GIUDICE	Salvatore		o	49) TRAPANI	Ivan		
25) LOMBARDO	Giovanni			50) VALLONE	Pietro		
						Totale N.	29 31

SEDUTA DEL 28/12/2010
(di prosecuzione)

Presiede: Cons. Salvatore Alotta – Vice Presidente
Partecipa: Dott. Fabrizio Dall'Acqua -Segretario Generale
Scrutatori: Milazzo – Pellegrino – Orlando F.

Risultano presenti i seguenti Consiglieri:

Alotta – Bonfanti - Bottiglieri – D'Arrigo – Di Franco – Di Gaetano – Di Maggio – Ferrandelli – Filoramo - Fraccone – Inzerillo – Lombardo - Mattaliano – Milazzo - Munafò - Oliveri - Orlando F – Orlando S. – Palma - Pellegrino – Piampiano - Ribaldo A. – Ribaldo D.- Russo – Scavone - Spallitta – Tamajo – Tanania - Tantillo – Trapani – Vallone (presenti n.31)

Si passa alla trattazione della proposta iscritta al punto 53) dell'O.d.G avente per oggetto:
“Catasto dei soprassuoli percorsi da fuoco legge n.353/2000 ”

Il Presidente comunica che sono stati presentati n. 1 emendamento e n. 2 Ordini del Giorno che, singolarmente, verranno discussi e posti in votazione:

EMENDAMENTO presentato dalla VI[^] Commissione consiliare

Che si allega al presente provvedimento per formarne parte integrante e sostanziale

Procedutosi alla votazione, espressa a voti palesi e per alzata di mano, l'esito come accertato dal Presidente con l'assistenza dei Consiglieri scrutatori su menzionati, è il seguente:

Presenti	n°31	
Votanti	n°30	
Votano SI	n°28	
Votano NO	n°02	(Milazzo - Tamajo)
Astenuti	n°01	(Alotta)

L'emendamento è approvato

Si dà atto che escono dall'aula i Conss.Di Gaetano e Bonfanti (presenti 29)

ORDINE DEL GIORNO a firma del Cons. D'Arrigo ed altri contrassegnato con il n. 1)

Che si allega al presente provvedimento per formarne parte integrante e sostanziale

Procedutosi alla votazione, espressa a voti palesi e per alzata di mano, l'esito come accertato dal Presidente con l'assistenza dei Consiglieri scrutatori su menzionati, è il seguente:

Presenti	n°29	
Votanti	n°20	
Votano SI	n°17	
Votano NO	n°03	(Orlando S.– Tantillo – Di Franco)
Astenuti	n°09	(Alotta-Di Maggio-Ribaldo D.-Vallone-Scavone-Piampiano-Orlando F.- Munafò-Oliveri)

L'O.d.G. è approvato

ORDINE DEL GIORNO a firma del Cons. Spallitta ed altri contrassegnato con il n. 2)

Che si allega al presente provvedimento per formarne parte integrante e sostanziale

Procedutosi alla votazione, espressa a voti palesi e per alzata di mano, l'esito come accertato dal Presidente con l'assistenza dei Consiglieri scrutatori su menzionati, è il seguente:

Presenti	n°29
Votanti	n°28
Votano SI	n°28
Astenuti	n°01 (Alotta)

L'O.d.G. è approvato

Il Presidente pone in votazione il provvedimento come emendato, che si allega al presente atto per formarne parte integrante e sostanziale:

IL CONSIGLIO COMUNALE

Vista la allegata proposta di deliberazione concernente l'oggetto;

Dato atto che la stessa è corredata del parere di regolarità tecnica prescritto dall'art. 53 della Legge 08 giugno 1990 n.142 come recepito dalla L.R. 48/91 successivamente sostituito dall'art.12 della L.R. 23 dicembre 2000, n.30;

Visto il parere reso dalla VI[^] Commissione Consiliare;

Dopo opportuna discussione, il cui contenuto risulta riportato nel separato processo verbale della seduta odierna;

Con votazione resa e verificata nei modi e forme di legge, con il seguente risultato:

Presenti	n°29
Votanti	n°28
Votano SI	n°28
Astenuti	n°01 (Alotta)


DELIBERA


La proposta di deliberazione, come emendata riguardante l'oggetto, è approvata nel testo allegato alla presente deliberazione e fatta propria

EMENDAMENTO

Al 1° Comma dopo le parole " Tav. 4.1-8 -Visualizzazione su PRG vigente in scala 1:5000".
Aggiungere le seguenti parole " Tavole. 3.2 bis, 3.3 bis, 3.6 bis, 3.7 bis, 3.8 bis, 3.11 bis, 3.12 bis,
3.17 bis, 3.18 bis, dal titolo " Visualizzazione aree su catastale - Individuazione delle particelle
relative alle istanze dei cittadini";
Elaborato denominato "Istanze dei cittadini e risposte del Settore Urbanistica".

Una Spello Ho

Parere favorevole


Appunt. a emendamento
28/14/16


Presentato in
data 28/12/10
(pag. n. 2)



Comune di Palermo

Consiglio Comunale

p.zza Pretoria, 1

9
Approvato
[Signature]

ORDINE DEL GIORNO

Alla proposta di delibera: "Funzione di indirizzo del Consiglio Comunale, direttiva per l'approvazione del Bilancio di Previsione 2011, Bilancio Pluriennale 2011/2013 e Relazione Previsionale e Programmatica 2010-2012".

[Signature]

- Premesso che
- il Bilancio di Previsione 2010 e il Bilancio Pluriennale 2010-2012 assegna al settore Ufficio di Staff fondi per beni servizi ed attività del Consiglio Comunale;
 - a seguito dell'approvazione del PEG approvato dalla Giunta Comunale i fondi disponibili per la fornitura di beni e servizi del Consiglio Comunale sono assegnati in capo al Dirigente Responsabile dell'Ufficio di Staff;
 - dai capitoli 40 (gettoni di presenza per i Consiglieri Comunali relativi alle sedute del Consiglio e delle Commissioni), 349 (rimborso degli oneri per assenza dal servizio dei consiglieri comunale), 82 (rimborso per viaggi e trasferta dei Consiglieri Comunali), risultano non impegnate somme che ogni fine anno si traducono in economie di gestione, disponibili per le variazioni PEG che sistematicamente vengono assegnate a funzioni e servizi che non sono di pertinenza del Settore Ufficio di Staff del Consiglio Comunale.

- Considerato che
- il Consiglio Comunale svolge i compiti di indirizzo, programmazione e controllo;
 - l'Ufficio di Staff svolge azioni di supporto al Consiglio Comunale per cui l'assegnazione di risorse finanziarie previste dal Bilancio sono utilizzabili per beni e servizi di competenza dell'Organo;
 - i compiti di gestione per fornitura di beni e servizi relativi alle attività del Comune, compresi eventi e promozione ed immagine della Città, sono di competenza degli Organi Esecutivi (Sindaco e Giunta).

- Visto che
- i provvedimenti prodotti dal Dirigente dello Ufficio di Staff sono ascrivibili alle funzioni e alle competenze dell'Organo Consiliare;
 - ~~nonostante l'approvazione di atto di indirizzo e l'assegnazione di fondi specificatamente per la fornitura per mezzo la daretta delle riprese televisive delle sedute del Consiglio Comunale le somme relative all'informazione e la conoscenza delle attività istituzionali dei Consiglieri Comunali del Gruppo Consiliari sono state impegnate per campagne di propaganda autoreferenziali e non sempre utili al corretto rapporto tra le istituzioni comunali ed i cittadini;~~
 - i capitoli del PEG 40 e 349 del settore Ufficio di Staff del Consiglio Comunale hanno prodotto negli ultimi due anni rilevanti economie di gestione (€303 ml anno 2009 e €450 ml anno 2010);
 - il Consiglio Comunale non è dotato di un regolamento per la gestione dei fondi di propria pertinenza, assegnati al Dirigente dell'Ufficio di Staff del Consiglio.

[Signature]

Il Consiglio Comunale

impegna

il Dirigente dello Ufficio di Staff e l'Ufficio di Presidenza

- a predisporre una "proposta di regolamento per la gestione dei fondi relativi alle competenze del Consiglio Comunale" perché lo stesso venga iscritto all'OdG del Consiglio e votato congiuntamente al Bilancio di previsione 2011;
- che l'Ufficio di Staff fornisca al Consiglio Comunale una relazione dettagliata sui risultati conseguiti dai diversi organi del Consiglio, in occasione del voto sul rendiconto di esercizio finanziario dell'anno ~~2010~~ per la valutazione dell'attività del Consiglio al fine di verificare le entrate, le uscite, i servizi resi e gli obiettivi raggiunti.

③ e tutte istituzioni dell'auto governo finanziario dei fondi consorziati.

[Handwritten signature]
N. P. P.

(FIDUCIARIO)

[Handwritten signature]
P. P. P.

[Handwritten signature]

P. ...
... 12/16 (pag. 2)

ORDINE DTC a. 1022

Approvato
...
...

Recesso due mesi al biennio
anni non stati voluti
numerosi & grandi centri
Comunali

che all'interno delle convenzioni
stipulate con le ditte di talora
è stata prevista a talvolta

la realizzazione delle opere
e copertura degli oneri
di concorrenza

Considerato che non sarebbe
fedelle convenzioni hanno
avuto particolare esecuzione

Si unificavano
gli uffici, il Ludo e
l'Amministrazione e provvede
con la ~~circa~~ verifica
della regolare esecuzione
ed attuazione delle convenzioni
stipulate in occasione delle
realizzazioni dei Centri Commerciali
(grandi centri di distribuzione) nel
e verifica l'esatto pagamento
delle quote di contributo e
concorri utroque al C.C.
sullo stato di avanzamento e sui
risultati effettivi, e sulle ~~previdenze~~
quantificazioni degli altri costi

[Signature] *[Signature]*
S. C. M. S. P.



CITTÀ' DI PALERMO

SETTORE URBANISTICA ED EDILIZIA

Servizio II – “Formazione e Gestione degli strumenti urbanistici

PROPOSTA DI PROVVEDIMENTO DELIBERATIVO DI CONSIGLIO COMUNALE.

(Costituita da n° 8 fogli, oltre il presente, e da n° 26 allegati)

**OGGETTO: “CATASTO DEI SOPRASSUOLI PERCORSI DA FUOCO LEGGE N°
353/2000**

PROPONENTE

IL RESPONSABILE DEL PROCEDIMENTO
(Arch. Giovanni Sarta)
g.sarta@comune.palermo.it

IL DIRIGENTE
(Arch. Vincenzo Polizzi)
v.polizzi@comune.palermo.it

14/05/2010

PARERE DEL RESPONSABILE DEL SERVIZIO IN ORDINE ALLA REGOLARITA' TECNICA

(Art. 53, L.R. n. 142/90 e L.R. n. 48/91)

VISTO: si esprime parere favorevole

VISTO: si esprime parere contrario per le motivazioni allegate

IL RESPONSABILE DEL SERVIZIO
(Arch. Vincenzo Polizzi)

VISTO: IL DIRIGENTE DI SETTORE
(Arch. Vincenzo Polizzi)

DATA 14/05/2010

DATA.....

VISTO:

L'ASSESSORE
(Prof. Mario Milone)

PARERE DEL RESPONSABILE DI RAGIONERIA IN ORDINE ALLA REGOLARITA' CONTABILE

(Art. 53, L.R. n. 142/90 e L.R. n. 48/91)

PARERE NON DOVUTO POICHE' L' ATTO NON COMPORTA IMPEGNO DI SPESA O DIMINUZIONE DI
ENTRATA

DATA.....

ALLEGATO UNICO A DELIBERA C.C. n° 268 del 28/12/2010

IL PRESIDENTE DEL CONS. COMUNALE

IL SEGRETARIO GENERALE

TESTO EMENDATO

IL CONSIGLIO COMUNALE

Premesso che

- Ai sensi del comma 1 dell'art. 10 della Legge n° 353 dell'11 novembre 2000:
"Le zone boscate ed i pascoli i cui soprassuoli siano stati percorsi dal fuoco non possono avere una destinazione diversa da quella preesistente all'incendio per almeno quindici anni. È comunque consentita la costruzione di opere pubbliche necessarie alla salvaguardia della pubblica incolumità e dell'ambiente. In tutti gli atti di compravendita di aree e immobili situati nelle predette zone, stipulati entro quindici anni dagli eventi previsti dal presente comma, deve essere espressamente richiamato il vincolo di cui al primo periodo, pena la nullità dell'atto. È inoltre vietata per dieci anni, sui predetti soprassuoli, la realizzazione di edifici nonché di strutture e infrastrutture finalizzate ad insediamenti civili ed attività produttive, fatti salvi i casi in cui per detta realizzazione sia stata già rilasciata, in data precedente l'incendio e sulla base degli strumenti urbanistici vigenti a tale data, la relativa autorizzazione o concessione. Sono vietate per cinque anni, sui predetti soprassuoli, le attività di rimboschimento e di ingegneria ambientale sostenute con risorse finanziarie pubbliche, salvo specifica autorizzazione concessa dal Ministro dell'ambiente, per le aree naturali protette statali, o dalla regione competente, negli altri casi, per documentate situazioni di dissesto idrogeologico e nelle situazioni in cui sia urgente un intervento per la tutela di particolari valori ambientali e paesaggistici. Sono altresì vietati per dieci anni, limitatamente ai soprassuoli delle zone boscate percorsi dal fuoco, il pascolo e la caccia.

- Ai sensi del comma 2 dell'articolo 10 della Legge sopra richiamata:
"I comuni provvedono, entro novanta giorni dalla data di approvazione del piano regionale di cui al comma 1 dell'articolo 3, a censire, tramite apposito catasto, i soprassuoli già percorsi dal fuoco nell'ultimo quinquennio, avvalendosi anche dei rilievi effettuati dal Corpo forestale dello Stato. Il catasto è aggiornato annualmente. L'elenco dei predetti soprassuoli deve essere esposto per trenta giorni all'albo pretorio comunale, per eventuali osservazioni. Decorso tale termine, i comuni valutano le osservazioni presentate ed approvano, entro i successivi sessanta giorni, gli elenchi definitivi e le relative perimetrazioni. È ammessa la revisione degli elenchi con la cancellazione delle prescrizioni relative ai divieti di cui al comma 1 solo dopo che siano trascorsi i periodi rispettivamente indicati, per ciascun divieto, dal medesimo comma 1."

- Ai sensi del comma 1 ter della Legge Regionale n° 14 del 14/04/2006:
1 ter. Nel territorio della Regione trovano altresì applicazione, in quanto compatibili, ed ove non diversamente stabilito, le disposizioni di cui alla legge 21 novembre 2000, n. 353 e successive modifiche ed integrazioni ed al decreto legislativo 18 maggio 2001, n. 227."

- Con Ordinanza del Presidente del Consiglio dei Ministri 28 agosto 2007 n. 3606 recante *"Disposizioni urgenti di protezione civile dirette a fronteggiare lo stato di emergenza in atto nei territori delle regioni Lazio, Campania, Puglia, Calabria e della regione Siciliana in relazione ad eventi calamitosi dovuti alla diffusione di incendi e fenomeni di Combustione"*, il Capo Dipartimento della Protezione Civile viene nominato Commissario delegato;

- Tra le disposizioni a cui il Commissario Delegato è autorizzato a derogare, in forza dell'art. 7 della OPCM 3606/2007, è ricompreso anche il comma 2 dell'art. 10 della L. 353/2000, da cui consegue che il catasto dei soprassuoli percorsi da fuoco può essere



istituito anche in mancanza del "Piano regionale di previsione, prevenzione e lotta attiva contro gli incendi boschivi" di cui all'art.3, comma 1 della Legge medesima.

Atteso che

- Con nota n°1004 Pos.VI 1/1 del 06/08/2007 (ALLEATO 1), assunta agli atti del Comune di Palermo il 08/08/2007, prot. N°522556, il Distaccamento di Palermo Falde del Corpo Forestale della Regione Siciliana comunica che il giorno 24.06.2007 nella località "Cozzo Monaco" si è sviluppato un incendio boschivo ed allega una cartografica ove è individuata la perimetrazione dell'area percorsa da incendio.
- Con nota n°1023 Pos.VI 1/1 del 07/08/2007 (ALLEATO 2), assunta agli atti del Comune di Palermo il 08/08/2007, prot. N°522556, il Distaccamento di Palermo Falde del Corpo Forestale della Regione Siciliana comunica che il giorno 26.06.2007 nella località "Costa Vuturo - Monte Cuccio" si è sviluppato un incendio boschivo ed allega rispettiva cartografica.
- Con nota n°1139 Pos.VI 1/1 del 10.09.2007 (ALLEATO 3), assunta agli atti del Comune di Palermo il 14.09.2007, prot. N°587395, il Distaccamento di Palermo Falde del Corpo Forestale della Regione Siciliana comunica che il giorno 28.08.2007 nella località "Costa Sant'Anna" si è sviluppato un incendio boschivo ed allega rispettiva cartografica.
- Con nota n°1091 Pos.VI 1/1 del 03.09.2007 (ALLEATO 4), assunta agli atti del Comune di Palermo il 12.09.2007, prot. N°582684, il Distaccamento di Palermo Falde del Corpo Forestale della Regione Siciliana comunica che il giorno 25.06.2007 nella località "Monte Pellegrico" si è sviluppato un incendio boschivo ed allega rispettiva cartografica.
- Con nota n.46929/07.20.2.04 del 13.11.2007, assunta agli atti del Comune con n°762750 del 26.11.2007, (ALLEGATO 5) la Prefettura di Palermo, in merito al Catasto incendi informa i Comuni interessati che "possono accedere al SIM (Sistema Integrato della Montagna) ai fini della redazione del catasto in argomento";
- In data successiva, il Settore Urbanistica ha consultato e riprodotto la documentazione pubblicata nel SIM, (ALLEGATO 6); ove sono riportate, oltre alle aree in precedenza segnalate dai Distaccamenti del Corpo Forestale, anche le aree relative ai seguenti incendi "Pertiduzzi - Monte Grifone", "Pizzo crocchiala", "Chiarandà - Scala de Muli", "Montagnola", "Inserra Petrazzi" e "Monte Cuccitello". Nel sito sono pubblicate anche le date degli incendi utilizzate ai fini del presente provvedimento.
- Con nota n°46929/07.20.2.04 del 21.09.2007 (ALLEGATO 7), la Prefettura di Palermo invita i Comuni ad acquisire materiale utile per la redazione del catasto incendi dall'Ispettorato Ripartimentale delle Foreste.
- In riscontro alla formale richiesta da parte del Settore Urbanistica, l'Ispettorato Ripartimentale delle Foreste, con nota n.16228 del 02.10.2007, assunta agli atti del Settore Urbanistica con n.627974 del 02.10.2007, (ALLEGATO 8), ha trasmesso al Comune le planimetrie degli incendi "Monte Cuccio", "Monte Pellegrino", "Cozzo di Monaco" ed "Inserra Petrazzi" (ALLEGATO 9),
- Considerata la differente e ridotta scala di rappresentazione delle perimetrazioni pubblicate nel SIM rispetto a quelle trasmesse dai Distaccamenti dei Corpi Forestali, e dall'Ispettorato Ripartimentale delle Foreste, con nota n. 688941 del 25.10.2007



(ALLEGATO 10), il Settore Urbanistica richiede al Settore Ambiente del Comune di effettuare delle verifiche sui dati acquisiti.

- Il Settore Ambiente del Comune, con nota n.2259 del 13.11.2007, assunta agli atti del Settore Urbanistica con n.742432 del 16.11.2007, (ALLEGATO 11), comunica di avere effettuato le verifiche delle perimetrazioni ritenendo che le perimetrazioni verificate "coincidono con quanto rilevato dall'Ispettorato Dipartimentale delle Foreste" (di cui all'allegato 9).
- Con nota n.211VI/1-2 DEL 21/03/2008 (ALLEGATO 12), assunta agli atti del Comune di Palermo con n.5021 del 03.04.2008, il Distaccamento di Palermo Villagrazia del Corpo Forestale della Regione Siciliana comunica che il giorno 20.03.2008, nella località "Bosco Scaduta" si è sviluppato un incendio. Nella Cartografia allegata, tuttavia, non si evince il perimetro dell'area incendiata, precisato successivamente con nuova cartografia inviata con nota n.6737 del 15.05.2009 dall'Ispettorato Ripartimentale delle Foreste (ALLEGATO 23),
- Con nota n.453 VI 1/2 del 07.06.2008 (ALLEGATO 13), assunta agli atti del Comune di Palermo il 20.06.2008 prot.n. 4207 (prot.Urbanistica n.475336 del 04.07.2008), il distaccamento di Palermo Villagrazia del Corpo Forestale della Regione Siciliana comunica che il giorno 06.06.2008 si è sviluppato un incendio boschivo in località "Ciaculli" ed allega cartografia dell'area.
- Con nota n.866 VI 1/1 del 25.07.2008 (ALLEGATO 14), assunta agli atti del Comune di Palermo il 04.08.2008 prot.n. 543413, il distaccamento di Palermo Falde del Corpo Forestale della Regione Siciliana comunica che il giorno 27.06.2008 si è sviluppato un incendio boschivo in località "Insera-Carrubella" ed allega cartografia dell'area.
- Con nota n.864 VI 1/1 del 25.07.2008 (ALLEGATO 15), assunta agli atti del Comune di Palermo il 01.08.2008 prot.n. 543420, il distaccamento di Palermo Falde del Corpo Forestale della Regione Siciliana comunica che il giorno 28.07.2008 si è sviluppato un incendio boschivo in località "Vergine Maria" ed allega cartografia dell'area.
- Con nota n.896 VI 1/1 del 04.08.2008 (ALLEGATO 16), assunta agli atti del Comune di Palermo il 13.08.2008 prot.n. 561424, il distaccamento di Palermo Falde del Corpo Forestale della Regione Siciliana comunica che il giorno 27.07.2008 si è sviluppato un incendio boschivo in località "Pizzo Impiso" ed allega cartografia dell'area.
- Con nota n.947 VI 1/1 del 25.08.2008 (ALLEGATO 17), assunta agli atti del Comune di Palermo il 01.09.2008 prot.n. 588190, il distaccamento di Palermo Falde del Corpo Forestale della Regione Siciliana comunica che il giorno 03.07.2008 si è sviluppato un incendio boschivo in località "Poggio Ridente" ed allega cartografia dell'area.
- Con nota n.930 VI 1/1 del 14.08.2008 (ALLEGATO 18), assunta agli atti del Comune di Palermo il 21.08.2008 prot.n. 572881, il distaccamento di Palermo Falde del Corpo Forestale della Regione Siciliana comunica che il giorno 17.06.2008 si è sviluppato un incendio boschivo in località "Monte Gallo" ed allega cartografia dell'area.
- Con nota n.946 VI 1/1 del 22.08.2008 (ALLEGATO 19), assunta agli atti del Comune di Palermo il 01.09.2008 prot.n. 588198, il distaccamento di Palermo Falde del Corpo Forestale della Regione Siciliana comunica che il giorno 30.06.2008 si è sviluppato un incendio boschivo in località "Addaura" ed allega cartografia dell'area.





- In data successiva il Settore Urbanistica ha riportato le perimetrazioni sul P.R.G., Carta Tecnica Comunale e planimetrie catastali e redatto l'elenco catastale delle ditte i cui immobili sono stati interessati dagli incendi segnalati. Successivamente è stato comunicato, a ciascun cittadino interessato, ai sensi dell'art.8 della Legge 241/90 e s.m.i., l'avviso di "avvio del procedimento". Gli elenchi delle notifiche effettuate, raccolti in unico documento, sono allegati alla presente delibera (ALLEGATO 20);
- A seguito degli avvisi, alcuni cittadini hanno inviato istanza con la quale hanno segnalato delle incongruenze tra le aree perimetrare e quelle effettivamente interessate dall'incendio boschivo. Dette istanze dei cittadini, unitamente alle risposte contenute nelle determinazioni dell'Ufficio, raccolte in unico documento, sono allegate alla presente (ALLEGATO 21);
- Considerati i rilievi segnalati dai cittadini, il Settore Urbanistica, con nota n° 312753 del 27.04.2009 (ALLEGATO 22); ha richiesto all'Ispettorato Ripartimentale delle Foreste, di inoltrare ulteriore documentazione, oltre quella già inviata con nota del 2007, relativa alle rimanenti aree interessate da incendio;
- L'Ispettorato Ripartimentale delle Foreste, con nota n.6737 del 15.05.2009, assunta agli atti del Settore Urbanistica con n.368913 del 15.05.2009, ha provveduto ad inviare la documentazione richiesta riepilogativa di tutti gli incendi verificatosi negli anni 2007 e 2008 (ALLEGATO 23);
- Al fine di determinarsi sui rilievi dei cittadini, inoltre, è stata effettuata una ulteriore indagine documentale, consiste nel raffronto delle perimetrazioni in possesso rispetto alle foto pubblicata da Google, riportante come data di acquisizione quella di ottobre 2007 la cui stampa è allegata alla presente. (ALLEGATO 24);
- A seguito delle verifiche, il Settore Urbanistica comunica ai cittadini le determinazioni assunte. Le note inviate, unitamente alle istanze dei cittadini, raccolte in unico documento, sono allegate alla presente (ALLEGATO 21);

Posto che:

- Ai fini dell'applicazione della Legge dell'art.10 della Legge n°353 dell'11 novembre 2000, sono da considerare quali "zone boscate" le "aree boscate naturali ed artificiali di cui allo Studio Agricolo Forestale adeguato alle LL.RR. 16/96, 13/99, 06/01 e D.P. 28/06/200", così come individuate da rispettiva campitura nelle tavole della Variante Generale al PRG oggi vigente (delibera di Consiglio Comunale di "Presenza d'atto" n. 7 del 2003).
- Secondo lo "Studio Agricolo Forestale del Territorio Comunale" allegato al PRG vigente, sono interessate da pascolo le aree individuate con dicitura "Pascoli, incolti non alberati e orticole incolte" riportate nella tav.5 "Carta dell'uso del suolo" (ALLEGATO B).
- Oltre le aree di cui sopra, secondo detto studio agricolo forestale "Gli ovini ed i caprini vengono fatti pascolare all'interno della Conca d'Oro, sfruttando le aree marginali come quelle presenti ai bordi del fiume Oreto, nell'area militare di Boccadifalco o sulle pendici delle montagne". Ai fini dell'applicazione dell'art. 10 della Legge 353/00, vanno, pertanto, considerate come "pascoli", oltre le aree individuate come "Pascoli, incolti non alberati e orticole incolte", anche le aree individuate come "Gariga" ed "Boschi ed aree naturali" individuate nella stessa tavola (ALLEGATO B), in quanto interessano le pendici collinari e l'area a bordo dell'Oreto. Relativamente all'"Area militare di Boccadifalco", da considerare,



per le finalità della legge, interessata da pascolo, il perimetro è stato riportato, per maggiore chiarezza, nella stessa tav.5.

Preso atto che

In base alla documentazione in possesso ed alle verifiche effettuate il Settore Urbanistica ha provveduto a redigere il "Catasto dei soprassuoli percorsi da fuoco" (ALLEGATO A), composto dai seguenti elaborati:

- tav.1 – Visualizzazione su carta tecnica comunale 1:25.000;
- tav.2 – Visualizzazione su fogli catastali in scala 1:25.000;
- tav.3.1-8 – Visualizzazione su fogli catastali in scala 1:2.000
- tav.4.1-8 – Visualizzazione sul PRG vigente in scala 1:5000
- Elenco particellare dei soprassuoli percorsi da fuoco.

Visti

- La Legge 21 novembre 2000, n° 353 – "Legge quadro in materia di incendi boschivi";
- La legge Regionale n°14 del 14/04/2006 "Modifiche ed integrazioni alla legge regionale 6 aprile 1996 n.16, "riordino della legislazione in materia forestale e di tutela della vegetazione". Istituzione dell'Agenzia della Regione siciliana per le erogazioni in agricoltura – A.R.S.E.A."
- Le Ordinanze del Presidente del Consiglio dei Ministri n.3606 del 28 agosto 2007 e n.3680 del 5 giugno 2008.
- La Legge n.241 del 1990.
- La legge Regionale 10/91.
- L'art.3 della Legge Regionale n° 71 del 1978.

RITENUTA la propria competenza ai sensi della legislazione urbanistica vigente,

DELIBERA

Di istituire, ai sensi del comma 2 dell'art.10 della Legge 21 novembre 2000 n°353, come recepita dalla Legge Regionale n° 14 del 2006, e per gli effetti dello stesso articolo 10, il "Catasto dei soprassuoli percorsi da fuoco", per gli incendi verificatesi negli anni 2007/2008, così come individuato negli elaborati denominati "Catasto dei soprassuoli percorsi da fuoco" allegati alla presente delibera (ALLEGATO A) e costituiti da:

- tav.1 – Visualizzazione su carta tecnica comunale 1:25.000;
- tav.2 – Visualizzazione su fogli catastali in scala 1:25.000;
- tav.3.1-8 – Visualizzazione su fogli catastali in scala 1:2.000;
- tav.4.1-8 – Visualizzazione sul PRG vigente in scala 1:5000;
- Tavole. 3.2 bis, 3.3 bis, 3.6 bis, 3.7 bis, 3.8 bis, 3.11 bis, 3.12 bis, 3.17 bis, 3.18 bis, dal titolo " Visualizzazione aree su catastale – Individuazione delle particelle relative alle istanze dei cittadini";
- Elaborato denominato "Istanze dei cittadini e risposte del Settore Urbanistica".
- Elenco particellare dei soprassuoli percorsi da fuoco.

Di approvare, in forma provvisoria, "L'elenco particellare dei soprassuoli percorsi da fuoco" di cui sopra.

Di considerare, ai fini dell'applicazione dell'art.10 della Legge n°353 dell'11 novembre 2000, "zone boscate" le "aree boscate naturali ed artificiali di cui allo Studio Agricolo Forestale adeguato alle LL.RR. 16/96, 13/99, 06/01 e D.P. 28/06/200" del PRG, quali "pascoli" le aree individuate come "Pascoli, incolti non alberati e orticole incolte", "Gariga" ed "Boschi ed aree naturali" individuati nella tav.5 "Carta dell'uso del suolo" dello "Studio Agricolo Forestale del Territorio Comunale" allegato al PRG (ALLEGATO B), e l'"area militare di Boccadifalco" il cui perimetro è riportato nella stessa tavola.

Di pubblicare la presente delibera, ai sensi comma 1 dell'art.10 della Legge n°353 dell'11 novembre 2000, con le modalità previste dall'art.3 della Legge 71/78 e per gli effetti degli art.8, 9 e 10 della Legge Regionale 10/9, esponendola per trenta giorni all'Albo Pretorio del Comune. A verso alla presente deliberazione i cittadini possono presentare osservazioni.

La presente delibera non comporta impegno di spesa.



IL CONSIGLIO COMUNALE

Premesso che

- Ai sensi del comma 1 dell'art.10 della Legge n°353 dell'11 novembre 2000:
"Le zone boscate ed i pascoli i cui soprassuoli siano stati percorsi dal fuoco non possono avere una destinazione diversa da quella preesistente all'incendio per almeno quindici anni. È comunque consentita la costruzione di opere pubbliche necessarie alla salvaguardia della pubblica incolumità e dell'ambiente. In tutti gli atti di compravendita di aree e immobili situati nelle predette zone, stipulati entro quindici anni dagli eventi previsti dal presente comma, deve essere espressamente richiamato il vincolo di cui al primo periodo, pena la nullità dell'atto. È inoltre vietata per dieci anni, sui predetti soprassuoli, la realizzazione di edifici nonché di strutture e infrastrutture finalizzate ad insediamenti civili ed attività produttive, fatti salvi i casi in cui per detta realizzazione sia stata già rilasciata, in data precedente l'incendio e sulla base degli strumenti urbanistici vigenti a tale data, la relativa autorizzazione o concessione. Sono vietate per cinque anni, sui predetti soprassuoli, le attività di rimboschimento e di ingegneria ambientale sostenute con risorse finanziarie pubbliche, salvo specifica autorizzazione concessa dal Ministro dell'ambiente, per le aree naturali protette statali, o dalla regione competente, negli altri casi, per documentate situazioni di dissesto idrogeologico e nelle situazioni in cui sia urgente un intervento per la tutela di particolari valori ambientali e paesaggistici. Sono altresì vietati per dieci anni, limitatamente ai soprassuoli delle zone boscate percorsi dal fuoco, il pascolo e la caccia.

- Ai sensi del comma 2 dell'articolo 10 della Legge sopra richiamata:
"I comuni provvedono, entro novanta giorni dalla data di approvazione del piano regionale di cui al comma 1 dell'articolo 3, a censire, tramite apposito catasto, i soprassuoli già percorsi dal fuoco nell'ultimo quinquennio, avvalendosi anche dei rilievi effettuati dal Corpo forestale dello Stato. Il catasto è aggiornato annualmente. L'elenco dei predetti soprassuoli deve essere esposto per trenta giorni all'albo pretorio comunale, per eventuali osservazioni. Decorso tale termine, i comuni valutano le osservazioni presentate ed approvano, entro i successivi sessanta giorni, gli elenchi definitivi e le relative perimetrazioni. E' ammessa la revisione degli elenchi con la cancellazione delle prescrizioni relative ai divieti di cui al comma 1 solo dopo che siano trascorsi i periodi rispettivamente indicati, per ciascun divieto, dal medesimo comma 1."

- Ai sensi del comma 1 ter della Legge Regionale n°14 del 14/04/2006:
1 ter. Nel territorio della Regione trovano altresì applicazione, in quanto compatibili, ed ove non diversamente stabilito, le disposizioni di cui alla legge 21 novembre 2000, n. 353 e successive modifiche ed integrazioni ed al decreto legislativo 18 maggio 2001, n. 227."

- Con Ordinanza del Presidente del Consiglio dei Ministri 28 agosto 2007 n.3606 recante *"Disposizioni urgenti di protezione civile dirette a fronteggiare lo stato di emergenza in atto nei territori delle regioni Lazio, Campania, Puglia, Calabria e della regione Siciliana in relazione ad eventi calamitosi dovuti alla diffusione di incendi e fenomeni di Combustione"*, il Capo Dipartimento della Protezione Civile viene nominato Commissario delegato;

- Tra le disposizioni a cui il Commissario Delegato è autorizzato a derogare, in forza dell'art.7 della OPCM 3606/2007, è ricompreso anche il comma 2 dell'art.10 della L.353/2000, da cui consegue che il catasto dei soprassuoli percorsi da fuoco può essere



istituito anche in mancanza del "Piano regionale di previsione, prevenzione e lotta attiva contro gli incendi boschivi" di cui all'art.3, comma 1 della Legge medesima.

Atteso che

- Con nota n°1004 Pos.VI 1/1 del 06/08/2007 (ALLEATO 1), assunta agli atti del Comune di Palermo il 08/08/2007, prot. N°522556, il Distaccamento di Palermo Falde del Corpo Forestale della Regione Siciliana comunica che il giorno 24.06.2007 nella località "Cozzo Monaco" si è sviluppato un incendio boschivo ed allega una cartografica ove è individuata la perimetrazione dell'area percorsa da incendio.
- Con nota n°1023 Pos.VI 1/1 del 07/08/2007 (ALLEATO 2), assunta agli atti del Comune di Palermo il 08/08/2007, prot. N°522556, il Distaccamento di Palermo Falde del Corpo Forestale della Regione Siciliana comunica che il giorno 26.06.2007 nella località "Costa Vuturo – Monte Cuccio" si è sviluppato un incendio boschivo ed allega rispettiva cartografica.
- Con nota n°1139 Pos.VI 1/1 del 10.09.2007 (ALLEATO 3), assunta agli atti del Comune di Palermo il 14.09.2007, prot. N°587395, il Distaccamento di Palermo Falde del Corpo Forestale della Regione Siciliana comunica che il giorno 28.08.2007 nella località "Costa Sant'Anna" si è sviluppato un incendio boschivo ed allega rispettiva cartografica.
- Con nota n°1091 Pos.VI 1/1 del 03.09.2007 (ALLEATO 4), assunta agli atti del Comune di Palermo il 12.09.2007, prot. N°582684, il Distaccamento di Palermo Falde del Corpo Forestale della Regione Siciliana comunica che il giorno 25.06.2007 nella località "Monte Pellegrico" si è sviluppato un incendio boschivo ed allega rispettiva cartografica.
- Con nota n.46929/07.20.2.04 del 13.11.2007, assunta agli atti del Comune con n°762750 del 26.11.2007, (ALLEGATO 5) la Prefettura di Palermo, in merito al Catasto incendi informa i Comuni interessati che *"possono accedere al SIM (Sistema Integrato della Montagna) ai fini della redazione del catasto in argomento"*;
- In data successiva, il Settore Urbanistica ha consultato e riprodotto la documentazione pubblicata nel SIM, (ALLEGATO 6); ove sono riportate, oltre alle aree in precedenza segnalate dai Distaccamenti del Corpo Forestale, anche le aree relative ai seguenti incendi *"Pertiduzzi – Monte Grifone"*, *"Pizzo crocchiala"*, *"Chiarandà – Scala de Muli"*, *"Montagnola"* *"Insera Petrazzi"* e *"Monte Cuccitello"*. Nel sito sono pubblicate anche le date degli incendi utilizzate ai fini del presente provvedimento.
- Con nota n°46929/07.20.2.04 del 21.09.2007 (ALLEGATO 7), la Prefettura di Palermo invita i Comuni ad acquisire materiale utile per la redazione del catasto incendi dall'Ispettorato Ripartimentale delle Foreste.
- In riscontro alla formale richiesta da parte del Settore Urbanistica, l'Ispettorato Ripartimentale delle Foreste, con nota n.16228 del 02.10.2007, assunta agli atti del Settore Urbanistica con n.627974 del 02.10.2007, (ALLEGATO 8), ha trasmesso al Comune le planimetrie degli incendi *"Monte Cuccio"*, *"Monte Pellegrino"*, *"Cozzo di Monaco"* ed *"Insera Petrazzi"* (ALLEGATO 9),
- Considerata la differente e ridotta scala di rappresentazione delle perimetrazioni pubblicate nel SIM rispetto a quelle trasmesse dai Distaccamenti dei Corpi Forestali, e dall'Ispettorato Ripartimentale delle Foreste, con nota n. 688941 del 25.10.2007



(ALLEGATO 10), il Settore Urbanistica richiede al Settore Ambiente del Comune di effettuare delle verifiche sui dati acquisiti.

- Il Settore Ambiente del Comune, con nota n.2259 del 13.11.2007, assunta agli atti del Settore Urbanistica con n.742432 del 16.11.2007, (ALLEGATO 11), comunica di avere effettuato le verifiche delle perimetrazioni ritenendo che le perimetrazioni verificate "coincidono con quanto rilevato dall'Ispettorato Dipartimentale delle Foreste" (di cui all'allegato 9).
- Con nota n.211VI/1-2 DEL 21/03/2008 (ALLEGATO 12), assunta agli atti del Comune di Palermo con n.5021 del 03.04.2008, il Distaccamento di Palermo Villagrazia del Corpo Forestale della Regione Siciliana comunica che il giorno 20.03.2008, nella località "Bosco Scaduta" si è sviluppato un incendio. Nella Cartografia allegata, tuttavia, non si evince il perimetro dell'area incendiata, precisato successivamente con nuova cartografia inviata con nota n.6737 del 15.05.2009 dall'Ispettorato Ripartimentale delle Foreste (ALLEGATO 23),
- Con nota n.453 VI 1/2 del 07.06.2008 (ALLEGATO 13), assunta agli atti del Comune di Palermo il 20.06.2008 prot.n. 4207 (prot.Urbanistica n.475336 del 04.07.2008), il distaccamento di Palermo Villagrazia del Corpo Forestale della Regione Siciliana comunica che il giorno 06.06.2008 si è sviluppato un incendio boschivo in località "Ciaculli" ed allega cartografia dell'area.
- Con nota n.866 VI 1/1 del 25.07.2008 (ALLEGATO 14), assunta agli atti del Comune di Palermo il 04.08.2008 prot.n. 543413, il distaccamento di Palermo Falde del Corpo Forestale della Regione Siciliana comunica che il giorno 27.06.2008 si è sviluppato un incendio boschivo in località "Insera-Carrubella" ed allega cartografia dell'area.
- Con nota n.864 VI 1/1 del 25.07.2008 (ALLEGATO 15), assunta agli atti del Comune di Palermo il 01.08.2008 prot.n. 543420, il distaccamento di Palermo Falde del Corpo Forestale della Regione Siciliana comunica che il giorno 28.07.2008 si è sviluppato un incendio boschivo in località "Vergine Maria" ed allega cartografia dell'area.
- Con nota n.896 VI 1/1 del 04.08.2008 (ALLEGATO 16), assunta agli atti del Comune di Palermo il 13.08.2008 prot.n. 561424, il distaccamento di Palermo Falde del Corpo Forestale della Regione Siciliana comunica che il giorno 27.07.2008 si è sviluppato un incendio boschivo in località "Pizzo Impiso" ed allega cartografia dell'area.
- Con nota n.947 VI 1/1 del 25.08.2008 (ALLEGATO 17), assunta agli atti del Comune di Palermo il 01.09.2008 prot.n. 588190, il distaccamento di Palermo Falde del Corpo Forestale della Regione Siciliana comunica che il giorno 03.07.2008 si è sviluppato un incendio boschivo in località "Poggio Ridente" ed allega cartografia dell'area.
- Con nota n.930 VI 1/1 del 14.08.2008 (ALLEGATO 18), assunta agli atti del Comune di Palermo il 21.08.2008 prot.n. 572881, il distaccamento di Palermo Falde del Corpo Forestale della Regione Siciliana comunica che il giorno 17.06.2008 si è sviluppato un incendio boschivo in località "Monte Gallo" ed allega cartografia dell'area.
- Con nota n.946 VI 1/1 del 22.08.2008 (ALLEGATO 19), assunta agli atti del Comune di Palermo il 01.09.2008 prot.n. 588198, il distaccamento di Palermo Falde del Corpo Forestale della Regione Siciliana comunica che il giorno 30.06.2008 si è sviluppato un incendio boschivo in località "Addaura" ed allega cartografia dell'area.





- In data successiva il Settore Urbanistica ha riportato le perimetrazioni sul P.R.G., Carta Tecnica Comunale e planimetrie catastali e redatto l'elenco catastale delle ditte i cui immobili sono stati interessati dagli incendi segnalati. Successivamente è stato comunicato, a ciascun cittadino interessato, ai sensi dell'art.8 della Legge 241/90 e s.m.i., l'avviso di "avvio del procedimento". Gli elenchi delle notifiche effettuate, raccolti in unico documento, sono allegati alla presente delibera (ALLEGATO 20);
- A seguito degli avvisi, alcuni cittadini hanno inviato istanza con la quale hanno segnalato delle incongruenze tra le aree perimetrate e quelle effettivamente interessate dall'incendio boschivo. Dette istanze dei cittadini, unitamente alle risposte contenenti le determinazioni dell'Ufficio, raccolte in unico documento, sono allegate alla presente (ALLEGATO 21);
- Considerati i rilievi segnalati dai cittadini, il Settore Urbanistica, con nota n° 312753 del 27.04.2009 (ALLEGATO 22); ha richiesto all'Ispettorato Ripartimentale delle Foreste, di inoltrare ulteriore documentazione, oltre quella già inviata con nota del 2007, relativa alle rimanenti aree interessate da incendio;
- L'Ispettorato Ripartimentale delle Foreste, con nota n.6737 del 15.05.2009, assunta agli atti del Settore Urbanistica con n.368913 del 15.05.2009, ha provveduto ad inviare la documentazione richiesta riepilogativa di tutti gli incendi verificatosi negli anni 2007 e 2008 (ALLEGATO 23);
- Al fine di determinarsi sui rilievi dei cittadini, inoltre, è stata effettuata una ulteriore indagine documentale, consiste nel raffronto delle perimetrazioni in possesso rispetto alle foto pubblicata da Google, riportante come data di acquisizione quella di ottobre 2007 la cui stampa è allegata alla presente. (ALLEGATO 24);
- A seguito delle verifiche, il Settore Urbanistica comunica ai cittadini le determinazioni assunte. Le note inviate, unitamente alle istanze dei cittadini, raccolte in unico documento, sono allegate alla presente (ALLEGATO 21);

Posto che:

- Ai fini dell'applicazione della Legge dell'art.10 della Legge n°353 dell'11 novembre 2000, sono da considerare quali "zone boscate" le "aree boscate naturali ed artificiali di cui allo Studio Agricolo Forestale adeguato alle LL.RR. 16/96, 13/99, 06/01 e D.P. 28/06/200", così come individuate da rispettiva campitura nelle tavole della Variante Generale al PRG oggi vigente (delibera di Consiglio Comunale di "Presenza d'atto" n. 7 del 2003).
- Secondo lo "Studio Agricolo Forestale del Territorio Comunale" allegato al PRG vigente, sono interessate da pascolo le aree individuate con dicitura "Pascoli, incolti non alberati e orticole incolte" riportate nella tav.5 "Carta dell'uso del suolo" (ALLEGATO B).
- Oltre le aree di cui sopra, secondo detto studio agricolo forestale "Gli ovini ed i caprini vengono fatti pascolare all'interno della Conca d'Oro, sfruttando le aree marginali come quelle presenti ai bordi del fiume Oreto, nell'area militare di Boccadifalco o sulle pendici delle montagne". Ai fini dell'applicazione dell'art. 10 della Legge 353/00, vanno, pertanto, considerate come "pascoli", oltre le aree individuate come "Pascoli, incolti non alberati e orticole incolte", anche le aree individuate come "Gariga" ed "Boschi ed aree naturali" individuate nella stessa tavola (ALLEGATO B), in quanto interessano le pendici collinari e l'area a bordo dell'Oreto. Relativamente all'"Area militare di Boccadifalco", da considerare,



per le finalità della legge, interessata da pascolo, il perimetro è stato riportato, per maggiore chiarezza, nella stessa tav.5.

Preso atto che

In base alla documentazione in possesso ed alle verifiche effettuate il Settore Urbanistica ha provveduto a redigere il "Catasto dei soprassuoli percorsi da fuoco" (ALLEGATO A), composto dai seguenti elaborati:

- tav.1 – Visualizzazione su carta tecnica comunale 1:25.000;
- tav.2 – Visualizzazione su fogli catastali in scala 1:25.000;
- tav.3.1-8 – Visualizzazione su fogli catastali in scala 1:2.000
- tav.4.1-8 – Visualizzazione sul PRG vigente in scala 1:5000
- Elenco particellare dei soprassuoli percorsi da fuoco.

Visti

- La Legge 21 novembre 2000, n° 353 – "Legge quadro in materia di incendi boschivi";
- La legge Regionale n°14 del 14/04/2006 "Modifiche ed integrazioni alla legge regionale 6 aprile 1996 n.16, "riordino della legislazione in materia forestale e di tutela della vegetazione". Istituzione dell'Agenzia della Regione siciliana per le erogazioni in agricoltura – A.R.S.E.A."
- Le Ordinanze del Presidente del Consiglio dei Ministri n.3606 del 28 agosto 2007 e n.3680 del 5 giugno 2008.
- La Legge n.241 del 1990.
- La legge Regionale 10/91.
- L'art.3 della Legge Regionale n° 71 del 1978.

RITENUTA la propria competenza ai sensi della legislazione urbanistica vigente,

DELIBERA

Di istituire, ai sensi del comma 2 dell'art.10 della Legge 21 novembre 2000 n°353, come recepita dalla Legge Regionale n° 14 del 2006, e per gli effetti dello stesso articolo 10, il "Catasto dei soprassuoli percorsi da fuoco", per gli incendi verificatesi negli anni 2007/2008, così come individuato negli elaborati denominati "Catasto dei soprassuoli percorsi da fuoco" allegati alla presente delibera (ALLEGATO A) e costituiti da:

- tav.1 – Visualizzazione su carta tecnica comunale 1:25.000;
- tav.2 – Visualizzazione su fogli catastali in scala 1:25.000;
- tav.3.1-8 – Visualizzazione su fogli catastali in scala 1:2.000;
- tav.4.1-8 – Visualizzazione sul PRG vigente in scala 1:5000;
- Elenco particellare dei soprassuoli percorsi da fuoco.

Di approvare, in forma provvisoria, "L'elenco particellare dei soprassuoli percorsi da fuoco" di cui sopra.

Di considerare, ai fini dell'applicazione dell'art.10 della Legge n°353 dell'11 novembre 2000, "zone boscate" le "aree boscate naturali ed artificiali di cui allo Studio Agricolo Forestale adeguato alle LL.RR. 16/96, 13/99, 06/01 e D.P. 28/06/200" del PRG, quali "pascoli" le aree individuate come "Pascoli, incolti non alberati e orticole incolte", "Gariga" ed "Boschi ed aree naturali" individuati nella tav.5 "Carta dell'uso del suolo" dello "Studio Agricolo Forestale del Territorio Comunale" allegato al PRG (ALLEGATO B), e l'"area militare di Boccadifalco" il cui perimetro è riportato nella stessa tavola.

Di pubblicare la presente delibera, ai sensi comma 1 dell'art.10 della Legge n°353 dell'11 novembre 2000, con le modalità previste dall'art.3 della Legge 71/78 e per gli effetti degli art.8, 9 e 10 della Legge Regionale 10/9, esponendola per trenta giorni all'Albo Pretorio del Comune. Verso alla presente deliberazione i cittadini possono presentare osservazioni.

La presente delibera non comporta impegno di spesa.





ELENCO DEGLI ELABORATI ALLEGATI

ALLA PROPOSTA DI DELIBERA

N° 6 DEL 14/05/2010

“CATASTO DEI SOPRASSUOLI PERCORSI DA FUOCO

LEGGE N° 353/2000

- 
- ✓ - Nota Distaccamento di Palermo Falde del Corpo Forestale della Regione Siciliana prot. n°1004 Pos.VI 1/1 del 06/08/2007 (ALLEGATO 1);
 - ✓ - Nota Distaccamento di Palermo Falde del Corpo Forestale della Regione Siciliana prot. n°1023 Pos.VI 1/1 del 07/08/2007 (ALLEGATO 2);
 - ✓ - Nota Distaccamento di Palermo Falde del Corpo Forestale della Regione Siciliana prot. n°1139 Pos.VI 1/1 del 10.09.2007 (ALLEGATO 3);
 - ✓ - Nota Distaccamento di Palermo Falde del Corpo Forestale della Regione Siciliana prot. n°1091 Pos.VI 1/1 del 03.09.2007 (ALLEGATO 4);
 - ✓ - Nota Prefettura di Palermo n.46929/07.20.2.04 del 13.11.2007 (ALLEGATO 5);
 - ✓ - Documentazione pubblicata nel SIM, (ALLEGATO 6);
 - ✓ - Nota Prefettura di Palermo n° 46929/07.20.2.04 del 21.09.2007 (ALLEGATO 7);
 - ✓ - Nota Ispettorato Ripartimentale delle Foreste n.16228 del 02.10.2007 (ALLEGATO 8);
 - ✓ - Planimetrie degli incendi trasmesse dall'Ispettorato Ripartimentale delle Foreste: "Monte Cuccio", "Monte Pellegrino", "Cozzo di Monaco" ed "Insera Petrazzi" (ALLEGATO 9);
 - ✓ - Nota Settore Urbanistica n. 688941 del 25.10.2007 (ALLEGATO 10);
 - ✓ - Nota Settore Ambiente del Comune n.2259 del 13.11.2007 (ALLEGATO 11);
 - ✓ - Nota Distaccamento di Palermo Villagrazia del Corpo Forestale della Regione Siciliana n.211VI/1-2 DEL 21/03/2008 (ALLEGATO 12);
 - ✓ - Nota Distaccamento di Palermo Villagrazia del Corpo Forestale della Regione Siciliana n.453 VI 1/2 del 07.06.2008 (ALLEGATO 13);
 - ✓ - Nota Distaccamento di Palermo Falde del Corpo Forestale della Regione Siciliana n.866 VI 1/1 del 25.07.2008 (ALLEGATO 14);
 - ✓ - Nota distaccamento di Palermo Falde del Corpo Forestale della Regione Siciliana n.864 VI 1/1 del 25.07.2008 (ALLEGATO 15);
- 

- Nota distacco di Palermo Falde del Corpo Forestale della Regione Siciliana n.896 VI 1/1 del 04.08.2008 (**ALLEGATO 16**);
- Nota distacco di Palermo Falde del Corpo Forestale della Regione Siciliana n.947 VI 1/1 del 25.08.2008 (**ALLEGATO 17**);
- Nota distacco di Palermo Falde del Corpo Forestale della Regione Siciliana n.930 VI 1/1 del 14.08.2008 (**ALLEGATO 18**);
- Nota distacco di Palermo Falde del Corpo Forestale della Regione Siciliana n.946 VI 1/1 del 22.08.2008 (**ALLEGATO 19**);
- Avviso di "avvio del procedimento" ai sensi dell'art.8 della Legge 241/90 e s.m.i., ed elenchi delle notifiche effettuate (**ALLEGATO 20**);
- Istanze dei cittadini e determinazioni dell'Ufficio (**ALLEGATO 21**);
- Nota Settore Urbanistica n° 312753 del 27.04.2009 (**ALLEGATO 22**);
- Nota Ispettorato Ripartimentale delle Foreste n.6737 del 15.05.2009 (**ALLEGATO 23**);
- Foto pubblicata da Google, (**ALLEGATO 24**);
- Cartografia "Catasto dei soprassuoli percorsi da fuoco" (**ALLEGATO A**), composto dai seguenti elaborati:
 - tav.1 – Visualizzazione su carta tecnica comunale 1:25.000;
 - tav.2 – Visualizzazione su fogli catastali in scala 1:25.000;
 - tav.3.1-8 – Visualizzazione su fogli catastali in scala 1:2.000
 - tav.4.1-8 – Visualizzazione sul PRG vigente in scala 1:5000
 - Elenco particellare dei soprassuoli percorsi da fuoco.
- Carta dell'uso del suolo" dello "Studio Agricolo Forestale del Territorio Comunale" (**ALLEGATO B**),

MUNICIPIO DI PALERMO

Segreteria Generale

Oggetto: Estratto verbale della VI Commissione Consiliare:
Seduta del 16.11.2010

L'anno 2010, il giorno sedici del mese di Novembre, presso i locali di Via Ausonia n. 69, si è riunita la VI Commissione Consiliare, formalmente convocata per la trattazione degli argomenti posti all'ordine del giorno.

Sono presenti i Consiglieri:

Nadia	Spallitta	(Presidente);
Giovanni	Di Maggio	(Vice Presidente);
Rosario	Filoramo	
Gerlando	Inzerillo	
Giovanni	Lombardo;	
Maurizio	Pellegrino;	
Giulio	Tantillo.	

OMISSIS

In ordine all'argomento trattato, avente per oggetto: " **Catasto dei soprassuoli percorsi da fuoco fuori legge L.353/2000**".

La Commissione, ha espresso il seguente parere:

Parere favorevole espresso a all'unanimità dei presenti sull'emendamento presentato dal Presidente e allegato al parere.

Parere favorevole all'unanimità dei presenti sulla proposta di deliberazione.

La presente copia è copia conforme, per estratto, del verbale originale di seduta.

Palermo, li 16.11.2010

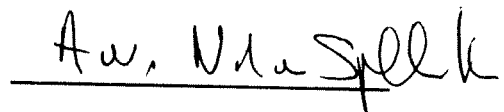
Il Segretario

Leonardo Firicano



Il Presidente

Avv.to Nadia Spallitta



Letto, approvato e sottoscritto.

IL PRESIDENTE

[Signature]
ALOTTA

IL CONSIGLIERE ANZIANO

[Signature]
TANTILLO

IL SEGRETARIO GENERALE

[Signature]
DALL'ACQUA

N° _____ Registro pubblicazione Albo Pretorio

Affissa all'Albo Pretorio di questo Comune in data.....10.01.2011.....per la pubblicazione a tutto il ^{TRENTESIMO} quindicesimo giorno successivo.

IL MESSOCOMUNALE

Palermo li,.....

CERTIFICATO DI PUBBLICAZIONE

Copia della presente deliberazione è stata pubblicata all'Albo Pretorio di questo Comune dal.....a tutto il quindicesimo giorno successivo.

TRENTESIMO

IL MESSO COMUNALE

p. IL SEGRETARIO GENERALE

Palermo ,li,.....

DICHIARAZIONE DI ESECUTIVITA'

La presente deliberazione è divenuta esecutiva il _____

- in seguito al decorso di giorni dieci dalla pubblicazione all'Albo Pretorio di questo Comune come sopra certificato
- in seguito a dichiarazione di immediata eseguibilità in sede di adozione del presente provvedimento da parte dell'Organo deliberante

p. IL SEGRETARIO GENERALE

Palermo, li,.....